

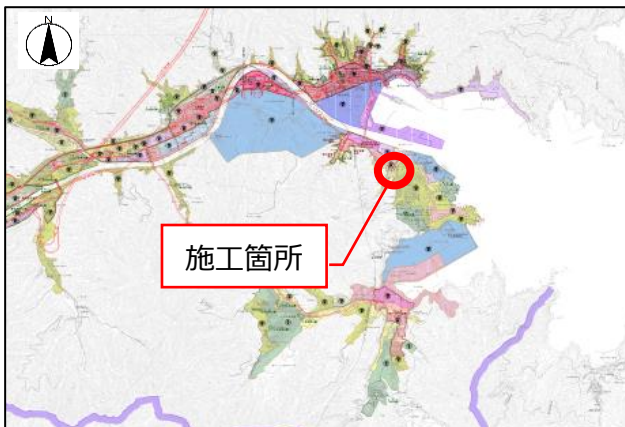
大平町25号線道路災害復旧工事

工 事 概 要

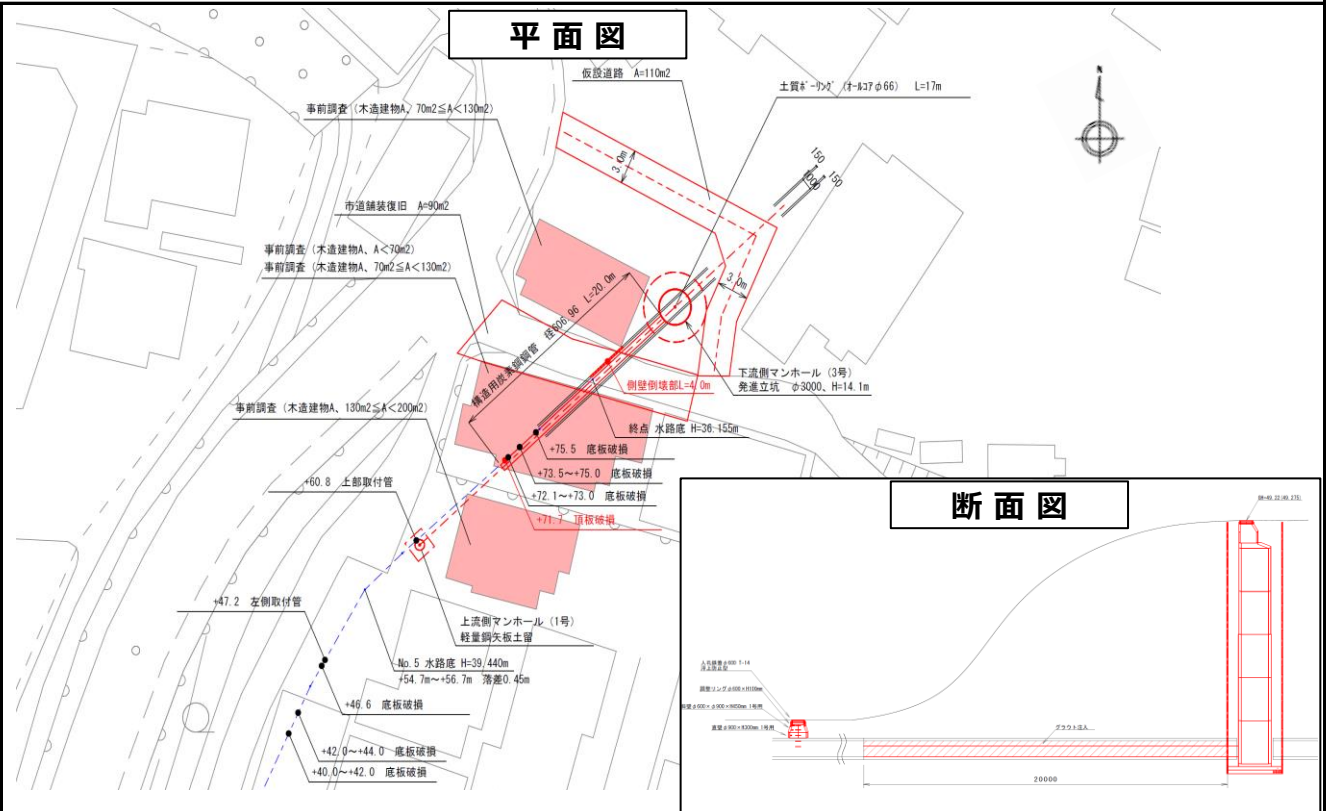
鋼管さや管パージング推進工	20 m
立坑工	1 箇所
薬液注入工	22 本
マンホール工	2 箇所
地盤変動影響調査	1 式
地質調査	1 式

施 工 箇 所

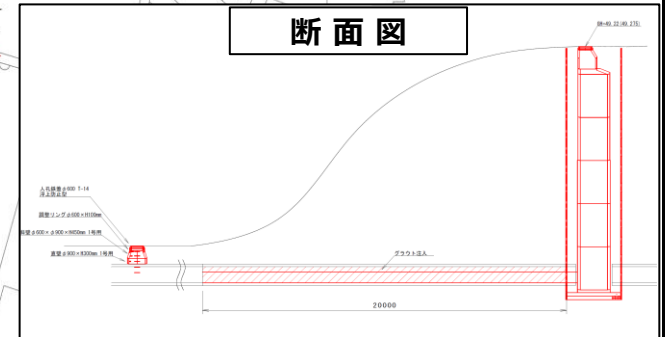
釜石市大平町一丁目 地内



平面図

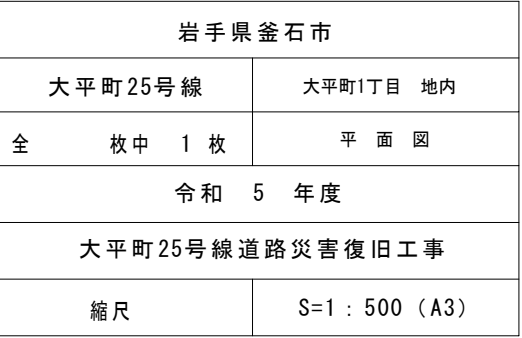


断面図



被災状況

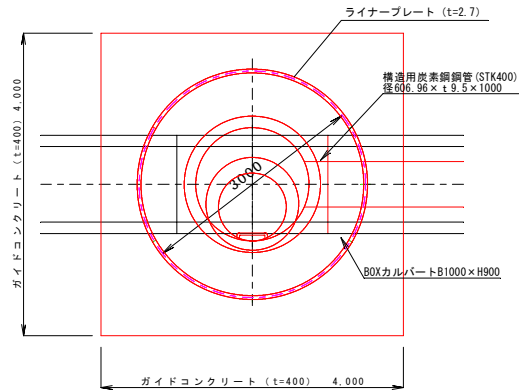




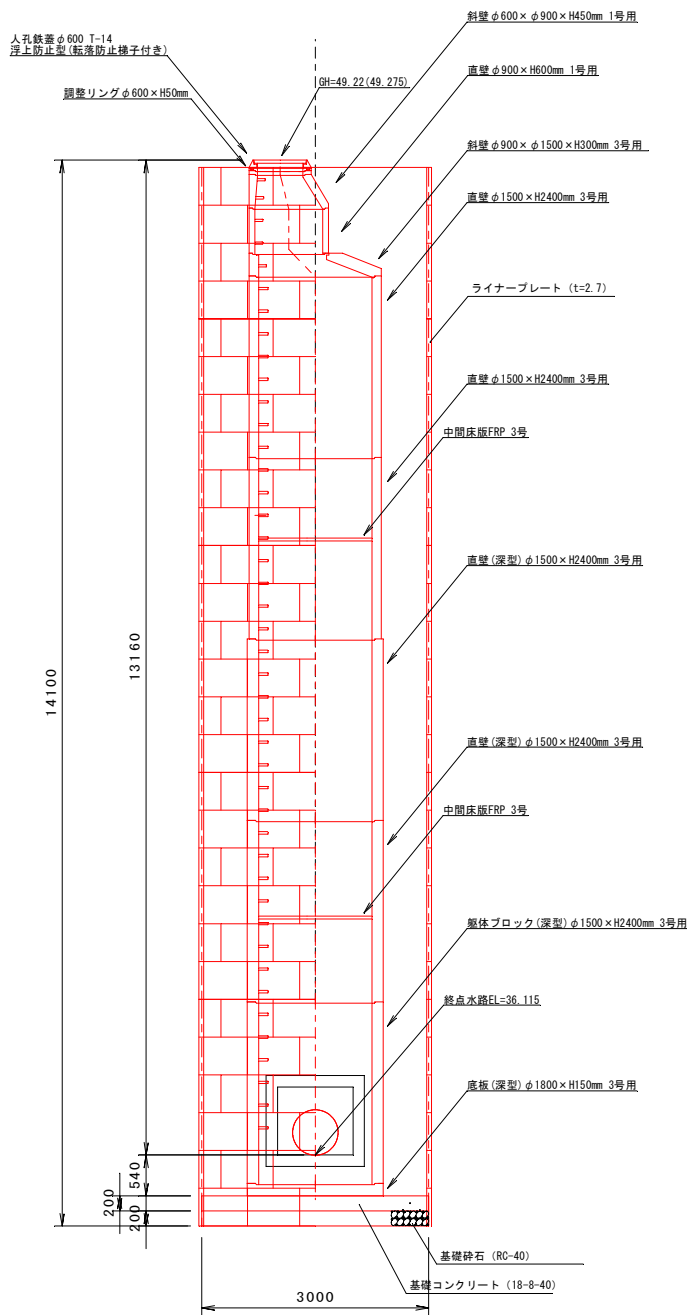
標準断面図

発進立坑 φ3000 縮尺 1:50

平面図

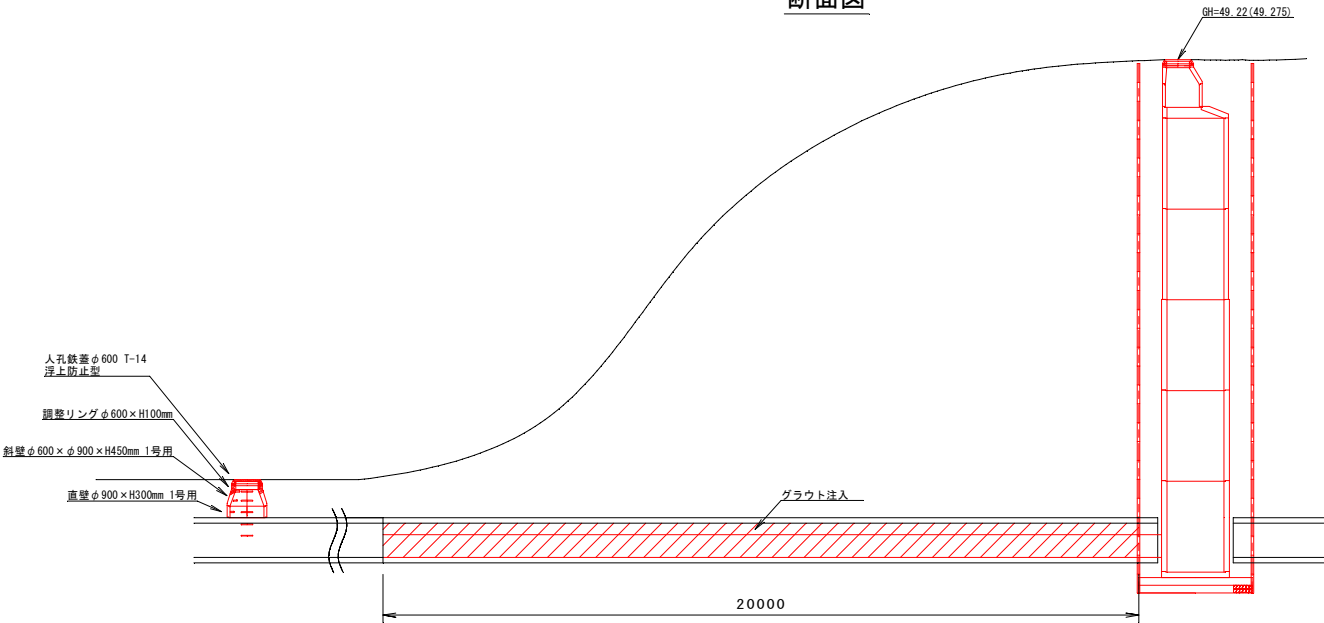


断面図



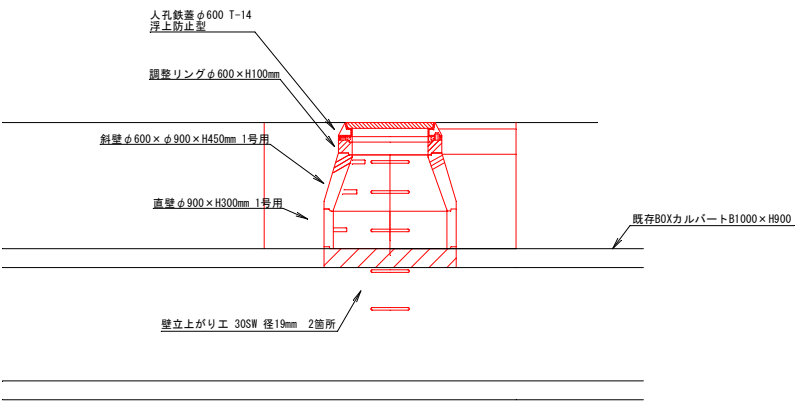
全体図 縮尺 1:100

断面図



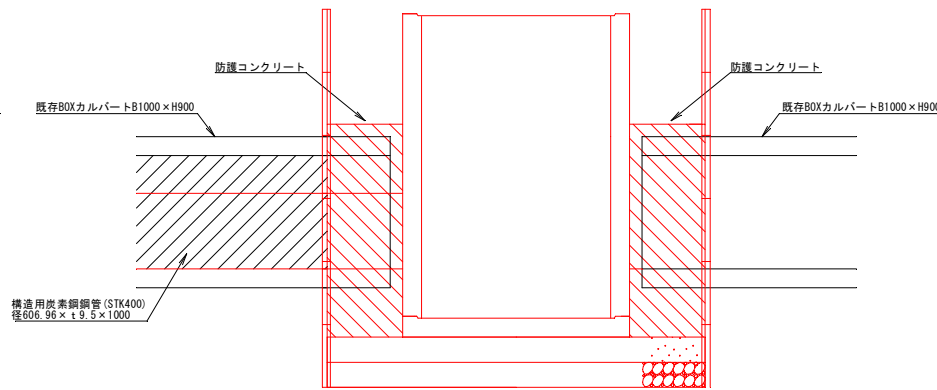
上流側詳細図 縮尺 1:30

断面図



発進詳細図 縮尺 1:30

断面図



岩手県釜石市

大平町25号線

大平町1丁目 地内

全 枚中 2 枚

標準断面図

令和 5 年度

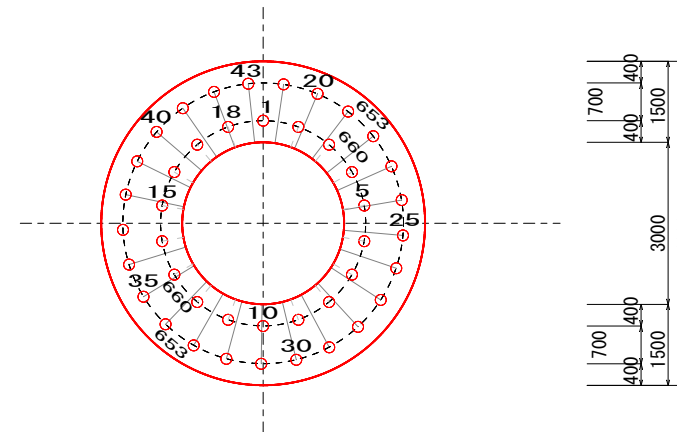
大平町25号線道路災害復旧工事

縮尺

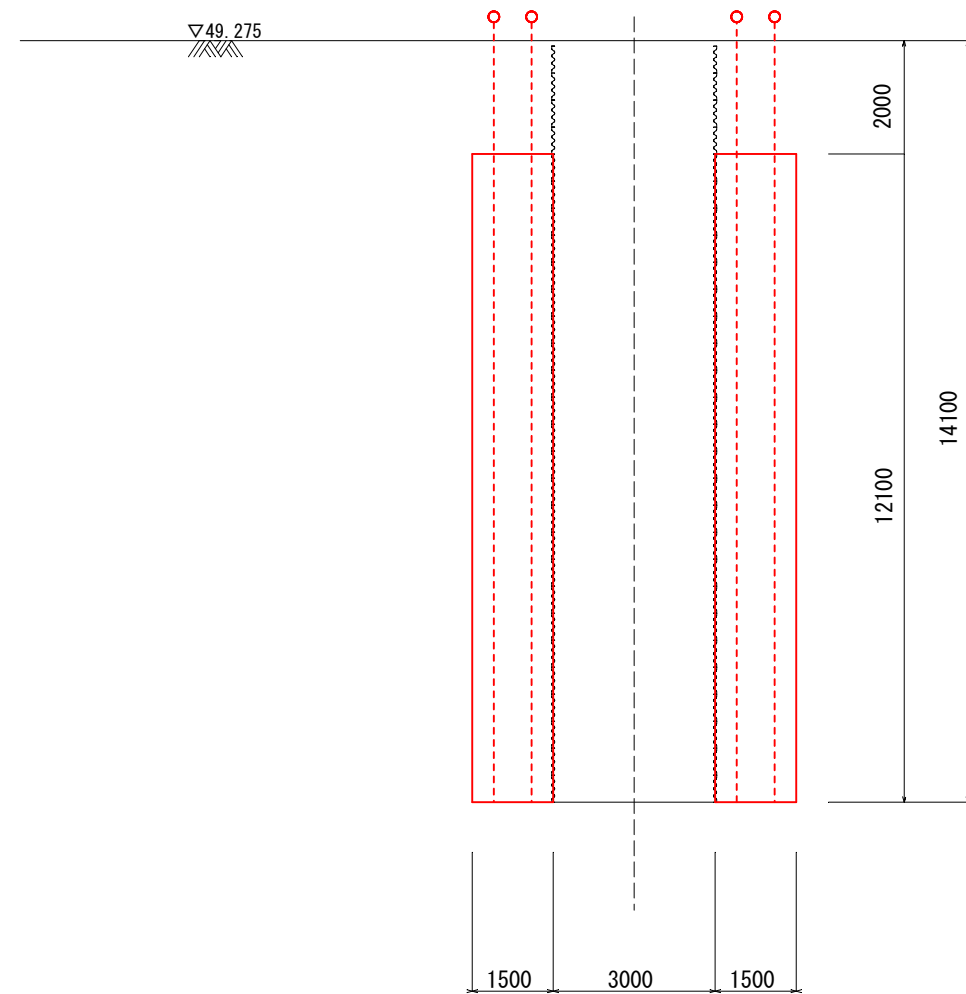
図示

立坑地盤改良工圖 S=1 : 70

【平面図】 縮尺 1:70



【断面図】 縮尺 1:70



岩手県金石市	
大平町25号線	大平町1丁目 地内
全 枚中 3 枚	立坑地盤改良工図
令和 5 年度	
大平町25号線道路災害復旧工事	
縮尺	図示